PRÄAMBEL

Die Gemeinde Berg b. Neumarkt i.d.OPf. erlässt gem. § 10 des Baugesetzbuches (BauGB) in der Fassung (i. d. F.) der Bekanntmachung vom 03.11.2017 (BGBl. I S. 3634), zuletzt geändert durch Artikel 2 des Gesetzes vom 04.01.2023 (BGBl. I Nr.6) und des Art. 23 der Gemeindeordnung für den Freistaat Bayern (Gemeindeordnung - GO) i. d. F. der Bekanntmachung vom 22.08.1998 (GVBl. S. 796, BayRS 2020-1-1-I), zuletzt geändert durch § 2 des Gesetzes vom 09.12.2022 (GVBl. S. 674) sowie des Art. 81 der Bayerischen Bauordnung (BayBO) i. d. F. der Bekanntmachung vom 14.08.2007 (GVBl. S. 588, BayRS 2132-1-B), zuletzt geändert durch § 2 des Gesetzes vom 23.12.2022 (GVBl. S. 704) und der Verordnung über die bauliche Nutzung der Grundstücke (Baunutzungsverordnung - BauNVO) i. d. F. der Bekanntmachung vom 21.11.2017 (BGBl. I S. 3786), zuletzt geändert durch Artikel 3 des Gesetzes vom 04.01.2023 (BGBl. I Nr.6), diesen Bebauungsplan als Satzung.

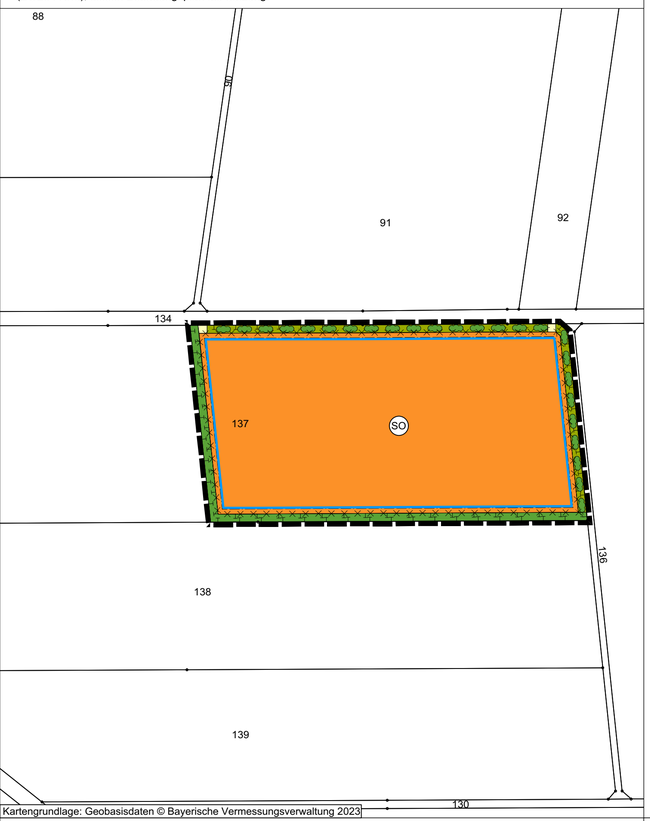

Kartengrundlage: Geobasisdaten © Bayerische Vermessungsverwaltung 2023

A. Festsetzungen durch Planzeichen

1. Art der baulichen Nutzung
(§ 9 Abs. 1 Nr. 1 BauGB, § 11 Abs. 2 BauNVO)

SO — Sonstiges Sondergebiet mit der Zweckbestimmung "Photovoltaik-Freiflächenanlage"

2. Maß der baulichen Nutzung
(§ 9 Abs. 1 Nr. 1 BauGB, § 16 Abs. 2 BauNVO)

0,6 — Grundflächenzahl (GRZ)

3,5 m — Maximale Höhe der Photovoltaikmodule

3. Überbaubare Grundstücksfläche
(§ 9 Abs. 1 Nr. 2 und 4 BauGB, § 23 BauNVO)

Baugrenze

4. Verkehrsflächen
(§ 9 Abs. 1 Nr. 11 BauGB)

Private Verkehrsflächen (Zufahrt)

5. Planungen, Nutzungsregelungen, Maßnahmen und Flächen für Maßnahmen zum Schutz, zur Pflege und zur Entwicklung von Natur und Landschaft
(§ 9 Abs. 1 Nr. 20 u. 25; § 1a Abs. 3 BauGB i.V.m. § 9 Abs. 1a Satz 2 BauGB)

Umgrenzung von Flächen für Maßnahmen zum Schutz, zur Pflege und zur Entwicklung von Natur und Landschaft (Interne Ausgleichsflächen)

Naturnahe Hecke aus Sträuchern (Maßnahme 1)

Gras-Krautsäume (Maßnahme 2)

Pflanzung von Sträuchern (Maßnahme 3)

6. Hauptversorgungsleitungen
(§ 9 Abs. 1 Nr. 13 und Abs. 6 BauGB)

Einfriedung Sondergebiet

7. Sonstige Planzeichen

Grenze des räumlichen Geltungsbereichs des Bebauungsplans
(§ 9 Abs. 7 BauGB)

Hinweise

93 — vorhandene Grundstücksgrenzen (mit Flurnummern)

B. Textliche Festsetzungen nach § 9 BauGB und BauNVO

1. Art der baulichen Nutzung
(§ 9 Abs. 1 Nr. 1 BauGB und §§ 1-15 BauNVO)

1.1 Sondergebiet Photovoltaik-Freiflächenanlage (§ 11 Abs. 2 BauNVO)
Zulässig sind ausschließlich die Errichtung von aufgeständerten Solarmodulen in starrer Aufstellung sowie der Zweckbestimmung des Sondergebiets dienende Nebenanlagen, wie technische Einrichtungen zur Speicherung, Umwandlung und Abgabe von elektrischer Energie.

1.2 Es sind nur solche Vorhaben zulässig, zu denen sich der Vorhabenträger im Durchführungsvertrag gem. § 12 Abs. 3a BauGB verpflichtet.

2. Maß der baulichen Nutzung
(§ 9 Abs. 1 Nr. 1 und § 9 Abs. 2 BauGB und §§ 16 - 21a BauNVO)

2.1 Grundflächenzahl (GRZ): 0,6 (§ 19 BauNVO)
Bei der zulässigen Grundflächenzahl sind die Gesamtfläche der aufgeständerten Solarmodule in senkrechter Projektion einschließlich Nebenanlagen zu berücksichtigen.
Die max. zulässige Grundfläche für Nebenanlagen ist hierbei auf 200 qm begrenzt.

2.2 Höhenfestsetzung (§ 9 Abs. 2 BauGB, § 16 Abs. 2 Nr. 4 BauNVO)
Die maximal zulässige Höhe der baulichen Anlagen über der Geländeoberfläche beträgt:
- 3,5 m auf der Sondergebietsfläche
- 4,0 m Wandhöhe (Flachdach, sonstige Anlagen) bzw. Firsthöhe (Satteldach und Pultdach) bei Nebenanlagen
- 8,0 m für Kameramast zur Überwachung

Gemessen wird ab Oberkante zukünftigem Gelände (siehe Bestimmung C.4).

3. Bauweise und überbaubare Grundstücksfläche
(§ 9 Abs. 1 Nr. 2 BauGB, §§ 22 und 23 BauNVO)

3.1 Baugrenze (§ 23 Abs. 3 BauNVO)
Bauliche Anlagen einschließlich Nebenanlagen dürfen nur innerhalb der Baugrenze errichtet werden.

4. Flächen zum Anpflanzen von Bäumen, Sträuchern und sonstigen Bepflanzungen
(§ 9 Abs. 1 Nr. 25)

4.1 Artenschutzrechtliche Vermeidungsmaßnahmen
Die Baumaßnahmen (Erdbauarbeiten) sind entweder außerhalb der Brutzeit der Feldlerche zwischen Anfang September und Ende Februar durchzuführen oder ganzjährig, sofern durch anderweitige Maßnahmen (geeignete Vergrämungsmaßnahmen i.V.m. funktionswirksamen CEF-Maßnahmen) sichergestellt wird, dass artenschutzrechtliche Verbotstatbestände im Sinne des § 44 BNatschG nicht erfüllt werden.

Müssen die Baumaßnahmen aus logistischen Gründen in der Brutzeit stattfinden, so erfolgen Vergrämungsmaßnahmen durch regelmäßiges Grubbern oder Eggen der Fläche („Schwarzbrache") im 14-Tage-Takt ab Mitte März bis zum Baubeginn. Die Maßnahme ist max. bis Mitte August durchzuführen. Alternativ kann eine Vergrämung durch Errichtung von Holzpfosten im Sondergebiet in einem Abstand von max. 10 m mit Anbringen von Flatterband (Bandlänge ca. 2m) an den Pfosten erfolgen.

4.2 Flächen für Maßnahmen zum Schutz, zur Pflege und zur Entwicklung von Natur und Landschaft (Interne Ausgleichsflächen/-maßnahmen)
Dem durch die vorliegende Planung verursachten Eingriff werden die internen Ausgleichsflächen im Ganzen zugeordnet (Gesamtflächengröße: 10.875 qm). Folgende Maßnahmen sind gemäß Abgrenzungen in der Planzeichnung umzusetzen:

- Maßnahme 1
  Anlage einer naturnahen, geschlossenen Hecke durch Pflanzung von Sträuchern in 2-3 Reihen; fachgerechte Pflege durch abschnittsweises „auf den Stock setzen"
- Maßnahme 2
  Entwicklung von Gras-Krautfluren durch Einbringen einer Regiosaatgutmischung für Säume mittlerer Standorte oder durch Heudruschverfahren und Erhaltung durch abschnittsweise Mahd von ca. 50% der Fläche im Herbst jeden Jahres.
- Maßnahme 3
  Anlage von gleichmäßig verteilten Strauchgruppen und Einzelsträuchern; auf 10 m Länge sind 10-15 Sträucher in Gruppen zu pflanzen;
  auf der Restfläche Anlage von Gras-Krautfluren durch Einbringen einer autochthonen Regiosaatgutmischung für Säume mittlerer Standorte (Ursprungsgebiet 14 „Fränkische Alb") oder im Heudruschverfahren; fachgerechte Pflege der Säume in Form einer abschnittsweisen Mahd von ca. 50% der Fläche im Herbst jeden Jahres

Für die gesamte Ausgleichsfläche gelten folgende Maßnahmen allgemein:
- Bauliche Anlagen (einschließlich Einfriedungen) sind unzulässig, mit Ausnahme der Querung unterirdischer Ver- und Entsorgungsanlagen.
- Für Gehölzpflanzungen sind standortgerechte, heimische Arten, Wuchsgebiet 5.2 (Fränkische und Schwäbische Alb), aus der u.g. Artenliste zu verwenden.
- Durch Fertigstellungspflege ist ein Anwachsen der Gehölze sicherzustellen, ausgefallene Gehölze sind nachzupflanzen.
- Die Gehölze sind durch regelmäßige Pflege zu erhalten (abschnittsweise „Auf den Stocksetzen" bei Hecken, fachgerechter Baum- und Einzelsträucherschnitt).
- Die Regiosaatgutmischungen, oder das im Heudruschverfahren gewonnene Saatgut müssen dem Ursprungsgebiet 14 „Fränkische Alb" entstammen.
- Das Mahdgut ist nach erfolgter Mahd von der Fläche zu entnehmen.
- Gehölzpflanzungen und Ansaaten sind spätestens ein Jahr nach Aufnahme der Nutzung der Anlage durchzuführen.
- Der Einsatz von Dünger und Pflanzenschutzmitteln ist unzulässig

Artenliste Sträucher: Mindestqualität 1 x v, Höhe 60-100

Cornus sanguinea	*Hartriegel*
Corylus avellana	*Haselnuss*
Crataegus monogyna	*Eingriffliger Weißdorn*
Euonymus europaeus	*Pfaffenhütchen*
Ligustrum vulgare	*Liguster*
Lonicera xylosteum	*Heckenkirsche**
Prunus cerasifera	*Myrobalane (Kirschpflaume)*
Rosa canina	*Hundsrose**
Rhamnus cathartica	*Kreuzdorn**
Ribes alpinum	*Alpen-Johannisbeere*
Sambucus nigra	*Schwarzer Holunder*
Salix caprea	*Salweide*
Viburnum lantana	*Wolliger Schneeball*

4.4 Freiflächengestaltung innerhalb des Sondergebietes
- Die nicht mit baulichen Anlagen überdeckten Bereiche sind durch Einbringen einer standortgerechten autochthonen Saatgutmischung für mittlere Standorte oder im Heudruschverfahren mit anschließender Pflege als extensiv genutztes Grünland zu entwickeln.
- Die Einsaat hat bei geeigneter Witterung, spätestens im nach Errichtung der Solarmodule folgenden Frühjahr zu erfolgen.
- Die Flächen sind anschließend durch ein- bis zweimalige Mahd pro Jahr (ab dem 15.06. jeden Jahres) zu pflegen, alternativ können die Flächen extensiv beweidet werden; bei Verbuschungen sind entsprechende Pflegemaßnahmen durchzuführen. Eine über die Beweidung hinausgehende Düngung sowie die Verwendung von Pflanzenschutzmitteln sind unzulässig
- Innerhalb des einfriedenden Zaunes ist ein 2-3 m breiter Saum als über den Winter stehenbleibender Altgrasstreifen zu entwickeln.

4.5 Umgang mit Niederschlagswasser / Grundwasser- und Bodenschutz
- Das auf den Grundstücksflächen anfallende Niederschlagswasser ist innerhalb des Geltungsbereichs flächenhaft über die belebte Bodenzone in den Untergrund zu versickern.
- Bei Verwendung von Technikgebäuden mit Dacheindeckungen in Metall sind diese zu beschichten.
- Die Solarmodule sind mit Ramm- oder Schraubfundamenten zu verankern, wenn aufgrund der Bodenverhältnisse diese Befestigungsform nicht möglich ist, sind ausnahmsweise auch Betonfundamente zulässig.
- Die Oberflächenreinigung der Photovoltaikelemente darf nur mit Wasser unter Ausschluss von grundwasserschädigenden Chemikalien erfolgen.
- Interne Erschließungswege sind in unbefestigter und begrünter Weise auszuführen, ausgenommen die Wege und Zufahrten unter C 6.

C. Sonstige Festsetzungen zur Bestimmung der Zulässigkeit des Vorhabens (§ 12 Abs. 3 Satz 2 BauGB)

1. Gestaltung / Anordnung der Modultische
Es sind ausschließlich reflexionsarme Solarmodule in starrer Aufstellung, einem Neigungswinkel zwischen 15° und 25° (von der Horizontalen (=0°) ausgehend) zulässig. Die Modultische sind in parallel zueinander aufgestellten Reihen mit einem Mindestabstand von im Mittel 2,0 m zwischen den Reihen zu errichten. Der Mindestabstand von der Tischunterkante bis zum Gelände beträgt im Mittel 0,8 m. Zwischen PV-Modulen und Trafostationen ist ein 3 m breiter Freistreifen einzuhalten.

2. Gestaltung von Gebäuden
Gebäude sind mit Flachdach, Pultdach oder Satteldach (Neigung max. 30°) zu versehen. Außenwände sind auch in Metall in nichtreflektierenden, gedeckten Farben zulässig.

3. Einfriedungen
Einfriedungen sind dem natürlichen Geländeverlauf anzupassen und nur in transparenter Ausführung (Maschendraht, Drahtgitter) bis zu einer Höhe von 2,5 m über Oberkante Gelände zulässig. Die Zäune sind so anzulegen, dass durchgehend ein Freihalteabstand zwischen Gelände und Zaununterkante von 15 cm als Durchlass für Kleintiere eingehalten wird. Sockel sind unzulässig.

4. Höhenentwicklung und Gestaltung
Geländeveränderungen sind insoweit zulässig, als sie im Zusammenhang mit der Erstellung der Anlage unbedingt erforderlich sind, jedoch max. 0,5 m abweichend vom natürlichen Gelände. Der Anschluss an das vorhandene Gelände der Nachbargrundstücke ist übergangslos herzustellen.

5. Werbe-/ Informationstafeln und Beleuchtung
Werbe-/ Informationstafeln sind bis zu einer Gesamtflächengröße von 4 m² zulässig. Außenbeleuchtungen sind unzulässig.

6. Zufahrten und befestigte Flächen
Die Gesamtfläche für Zufahrten und befestigen Flächen zum Sondergebiet und innerhalb des Sondergebiets dürfen 2 % der Sondergebietsfläche nicht überschreiten. Zur Befestigung sind nur wasserdurchlässige Beläge zulässig. Die Gesamtbreite der Zufahrten zur Sondergebietsfläche durch Ausgleichsflächen darf pro Zufahrt 10 m nicht überschreiten.

D. Allgemeine Vorschriften

Der vorhabenbezogene Bebauungsplan besteht aus der Planzeichnung und den Festsetzungen. Der vorhabenbezogene Bebauungsplan ist mit dem mit dem Vorhabenträger abgestimmten Vorhabens- und Erschließungsplan identisch.

E. Hinweise

1. Grenzabstände bei Bepflanzungen gegenüber landwirtschaftlichen Grundstücken
Bei Neupflanzungen von Gehölzen sind die gesetzlichen Grenzabstände gem. Art 47 u. 48 AGBGB einzuhalten: Gehölze über 2,0 m Höhe – mindestens 2,0 m, bei starker Verschattung durch Bäume 4,0 m Abstand von der Grenze

2. Denkmalpflege
Archäologische Bodendenkmäler genießen den Schutz des BayDSchG, insbesondere Art. 7 Abs. 1 und Art. 8 Abs. 1 und 2. Alle mit der Durchführung des Projektes betrauten Personen müssen darauf hingewiesen werden, dass bei Außenarbeiten auftretende vor- und frühgeschichtliche Funde nach dem BayDSchG unverzüglich dem Bay. Landesamt für Denkmalpflege gemeldet werden müssen.

3. Bodenschutz
Alle Baumaßnahmen sind in bodenschonender Weise unter Beachtung der gültigen Regelwerke und Normen, insbesondere DIN 19639, 18915 und 19731 (vgl. auch § 12 BBodSchV) auszuführen. Sollten bei Aushubarbeiten optische oder organoleptische Auffälligkeiten des Bodens festgestellt werden, die auf eine schädliche Bodenveränderung oder Altlast hindeuten, ist unverzüglich die zuständige Bodenschutzbehörde (Kreisverwaltungsbehörde) zu benachrichtigen (Mitteilungspflichten gem. Art. 1, 12 Abs. 2 BayBodSchG).

4. Rückbauverpflichtung
Der Rückbau aller in den Boden eingebrachten baulichen Elemente ohne Tiefenlockerung am abschließenden Ende der solarenergetischen Nutzung sowie die Wiederherstellung der ursprünglichen Bodenstruktur werden über einen Durchführungsvertrag zwischen Vorhabenträger und Gemeinde verbindlich geregelt. Innerhalb des Geltungsbereiches wird als Folgenutzug landwirtschaftliche Nutzung mit Ackerbau festgesetzt.

5. Duldung landwirtschaftlicher Immissionen
Die durch die ordnungsgemäße landwirtschaftliche Bearbeitung (Bodenbearbeitung, Ernte) der Nachbarflächen gelegentlich auftretenden Immissionen (insb. Staub) sind zu dulden.

6. Brandschutz
Vor Baubeginn ist ein Feuerwehrplan nach DIN 14095mit Leitungsführung zwischen Wechselrichter und Übergabepunkt an das Versorgernetz zu erstellen und an die Kreisbrandinspektion zu übergeben (3-fach gedruckt, digital als PDF). Am Zufahrtstor ist deutlich erkennbar eine dauerhaft erreichbare Kontaktadresse des Betreibers anzubringen. An der Hauptzufahrt ist ein Feuerwehrschlüsseldepot anzuordnen, um eine gewaltlose Zugänglichkeit zu gewährleisten.

Schemaskizze Übergang Eingrünung – Einfriedung - Photovoltaikmodule

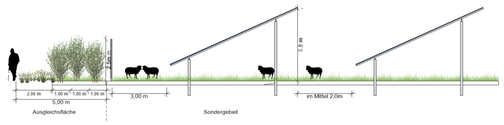

VERFAHRENSVERMERKE

1. Der Gemeinderat hat in der Sitzung vom ..... gemäß § 2 Abs. 1 BauGB die Aufstellung des vorhabenbezogenen Bebauungsplans mit Grünordnungsplan beschlossen. Der Aufstellungsbeschluss wurde am ..... ortsüblich bekannt gemacht.

2. Die frühzeitige Öffentlichkeitsbeteiligung gemäß § 3 Abs. 1 BauGB mit öffentlicher Darlegung und Anhörung für den Vorentwurf des vorhabenbezogenen Bebauungsplans mit Grünordnungsplan in der Fassung vom ..... hat in der Zeit vom ..... bis ..... stattgefunden.

3. Die frühzeitige Beteiligung der Behörden und sonstigen Träger öffentlicher Belange gemäß § 4 Abs. 1 BauGB für den Vorentwurf des vorhabenbezogenen Bebauungsplans mit Grünordnungsplan in der Fassung vom ..... hat in der Zeit vom ..... bis ..... stattgefunden.

4. Zu dem Entwurf des vorhabenbezogenen Bebauungsplans mit Grünordnungsplan in der Fassung vom ..... wurden die Behörden und sonstigen Träger öffentlicher Belange gemäß § 4 Abs. 2 BauGB in der Zeit vom ..... bis ..... beteiligt.

5. Der Entwurf des vorhabenbezogenen Bebauungsplans mit Grünordnungsplan in der Fassung vom ..... wurde mit der Begründung gemäß § 3 Abs. 2 BauGB in der Zeit vom ..... bis ..... öffentlich ausgelegt. Die Auslegung wurde eine Woche vorher bekannt gemacht.

6. Die Gemeinde hat mit Beschluss des Gemeinderates vom ..... den vorhabenbezogenen Bebauungsplans mit Grünordnungsplan gem. § 10 Abs. 1 BauGB in der Fassung vom ..... als Satzung beschlossen.

(Siegel) Gemeinde Berg b.Neumarkt i.d.OPf., den .....

.....
Peter Bergler
Erster Bürgermeister

7. Ausgefertigt

(Siegel) Gemeinde Berg b.Neumarkt i.d.OPf., den .....

.....
Peter Bergler
Erster Bürgermeister

8. Der Satzungsbeschluss zu dem Bebauungsplan wurde am ..... gemäß § 10 Abs. 3 Halbsatz 2 BauGB ortsüblich bekannt gemacht. Der Bebauungsplan mit Begründung wird seit diesem Tag zu den üblichen Dienststunden in der Gemeinde zu jedermanns Einsicht bereitgehalten und über dessen Inhalt auf Verlangen Auskunft gegeben. Der Bebauungsplan ist damit in Kraft getreten. Auf die Rechtsfolgen des § 44 Abs. 3 Satz 1 und 2 sowie Abs. 4 BauGB und die §§ 214 und 215 BauGB wurde in der Bekanntmachung hingewiesen.

(Siegel) Gemeinde Berg b.Neumarkt i.d.OPf., den .....

.....
Peter Bergler
Erster Bürgermeister

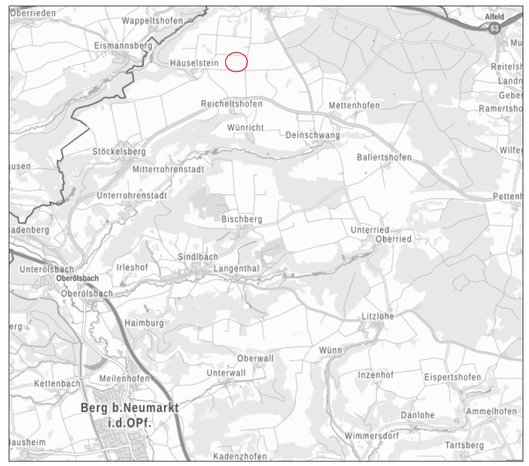

Kartengrundlage: Geobasisdaten © Bayerische Vermessungsverwaltung 2023

Vorentwurf

Vorhabenträger:
Greenovative GmbH, Fürther Straße 252
90429 Nürnberg

N

Gemeinde Berg b.Neumarkt i.d.OPf.

Vorhabenbezogener Bebauungsplan mit Grünordnungsplan sowie Vorhaben- und Erschließungsplan "Photovoltaik-Freiflächenanlage Häuselstein-Ost"

maßstab: 1 : 2.000 bearbeitet: gb / lb

datum: 13.07.2023

TEAM 4 **Bauernschmitt • Wehner**
Landschaftsarchitekten + Stadtplaner PartGmbB
90491 nürnberg oedenberger str. 65 tel 0911/39357-0 fax 39357-99
www.team4-planung.de info@team4-planung.de